

PLU - Plan Local d'Urbanisme -

COMMUNE DE **WEYER**

PLAN DE REGLEMENT AU 1/2000

REVISION N°1
APPROBATION

Vu pour être annexé à la délibération du Conseil Municipal du 28 octobre 2009

A Weyer le 29 octobre 2009

Le Maire  Gaston STOCK



CD28PROOIT SERVICE DEPARTEMENTAL PROMOTION ET DURABILITE

PRESCRIPTIONS EDICTEES PAR LE PLU

1- LE ZONAGE

..... Limite ou secteur de zone

UA Désignation de zone


NCa Désignation de secteur de zone

 Espace boisé classé à conserver ou à créer


2- LES EMPLACEMENTS RESERVES


A1 Numéro de repérage

Voies publiques:

 - à créer


 - à élargir


 - à élargir (cas de faible élargissement)

 Ouvrages publics ou espaces verts à créer

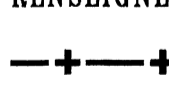
 Rue, sentier piétonnier ou piste cyclable à créer

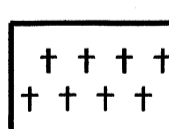
3- LES AUTRES PRESCRIPTIONS

 Espace paysager remarquable
Access direct interdit

 Plantations à réaliser


RENSEIGNEMENTS DIVERS

 Limite communale

 Cimetière

 Secteur soumis au risque d'inondation

 Règles architecturales et d'implantation particulières

 Elément bâti remarquable

